



 Brunnen (Tertiär)


 Vorgeschlagene Trinkwasserschutzzonen


Gemeindegrenze


 Trassenfestlegung Verkehr (Straße mit regionaler Bedeutung)


 Vorranggebiet Windenergie


 Vorbehaltsgebiet Bodenschätze

 Vorranggebiet Bodenschätze

 Bodendenkmal


 Ökoflächenkataster


 Biotopkartierung Bayern - Flachland (mit ID)


 Grünland


 Ackerland


 Hopfen


 Forstwirtschaftliche Nutzfläche

 Freizeitfläche


 Brachflächen


 Industrie- und Gewerbefläche

 Siedlungsfläche

 Unbefestigte Wege


 Gemeindestraßen und befestigte Wege

 Kreis-, Staats-, Bundesstraße

 Wasserflächen

 Fläche aus Altlastenkaster (mit Nummer, wenn vorhanden)

Datenquelle: Bayerische Vermessungsverwaltung – www.geodaten.bayern.de

Projekt: Wasserrechtsantrag für den Brunnen I Burghart	
Auftraggeber: Wasserzweckverband Rottenburger Gruppe	
Anlage 6.4:	Maßstab: 1:12.500
Darstellung der Flächennutzung und vorhandener konkurrierender Nutzungen im vorgeschlagenen Trinkwasserschutzbereich für den Brunnen I Burghart	Datum: 05/2024
	Proj.-Nr.: 11364 A-wr
 Ingenieurbüro für Grundwasser und Umweltfragen Bahnhofstr. 22 · 85570 Markt Schwaben Tel. 08121/45937 · Fax 08121/45923 igwu.gmbh@t-online.de · www.igwu-gmbh.de	